

ОПИСАНИЕ МЕСТОПОЛОЖЕНИЯ ГРАНИЦ

Публичный сервитут объекта «Распределительный газопровод подземный низкого давления», кадастровый номер 50:31:0030603:217

(наименование объекта, местоположение границ которого описано (далее - объект))

Раздел 1

Сведения об объекте

№ п/п	Характеристики объекта	Описание характеристик
1	2	3
1	Местоположение объекта	Московская область, городской округ Чехов, Молоди с
2	Площадь объекта ± величина погрешности определения площади ($P \pm \Delta P$)	539 м ² ± 8 м ²
3	Иные характеристики объекта	Вид объекта реестра границ: Зона с особыми условиями использования территории Содержание ограничений использования объектов недвижимости в пределах зоны или территории: Публичный сервитут, для целей размещения линейных объектов системы газоснабжения, их неотъемлемых технологических частей. Срок установления 49 лет. Обладатель публичного сервитута: Акционерное Общество «Мособлгаз» (ИНН 5032292612, ОГРН 1175024034734). Адрес: Московская обл. г. Одинцово, д. Раздоры, 1-й км Рублево-Успенского шоссе, д. 1, корп. Б. Электронная почта: info@mosoblgaz.ru

Раздел 2

Сведения о местоположении границ объекта

1. Система координат МСК-50, зона 2

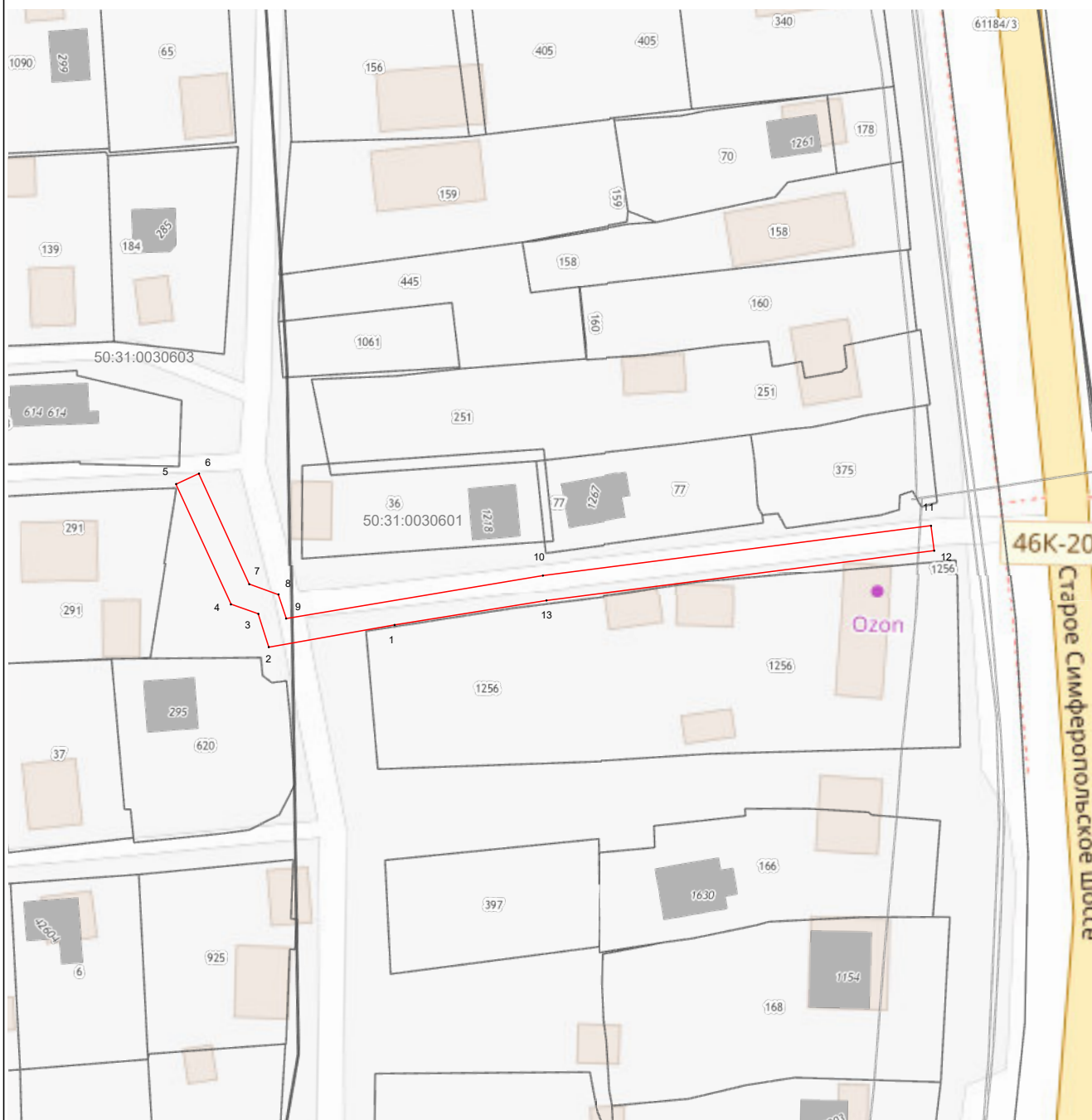
2. Сведения о характерных точках границ объекта

Обозначение характерных точек границ	Координаты, м		Метод определения координат характерной точки	Средняя квадратическая погрешность положения характерной точки (Mt), м	Описание обозначения точки на местности (при наличии)
	X	Y			
1	2	3	4	5	6
1	414 882,57	2 188 220,32	Аналитический метод	0,10	—
2	414 879,04	2 188 200,24		0,10	
3	414 884,32	2 188 198,58		0,10	
4	414 885,84	2 188 194,19		0,10	
5	414 905,04	2 188 185,46		0,10	
6	414 906,70	2 188 189,10		0,10	
7	414 889,06	2 188 197,13		0,10	
8	414 887,44	2 188 201,80		0,10	
9	414 883,58	2 188 203,00		0,10	
10	414 890,43	2 188 243,98		0,10	
11	414 898,37	2 188 305,92		0,10	
12	414 894,40	2 188 306,43		0,10	
13	414 886,47	2 188 244,56		0,10	
1	414 882,57	2 188 220,32	0,10		

3. Сведения о характерных точках части (частей) границы объекта





1	2	3	4	5	6
—	—	—	—	—	—

Раздел 4
План границ объекта



Масштаб 1:1 000

Используемые условные знаки и обозначения:

-  7 - характерная точка границы зоны
-  - граница зоны
-  - граница кадастрового квартала по сведениям ЕГРН
-  - граница земельного участка по сведениям ЕГРН

Подпись _____



Дата « 27 » марта 20 24 г.

Место для оттиска печати (при наличии) лица, составившего описание местоположения границ объекта